
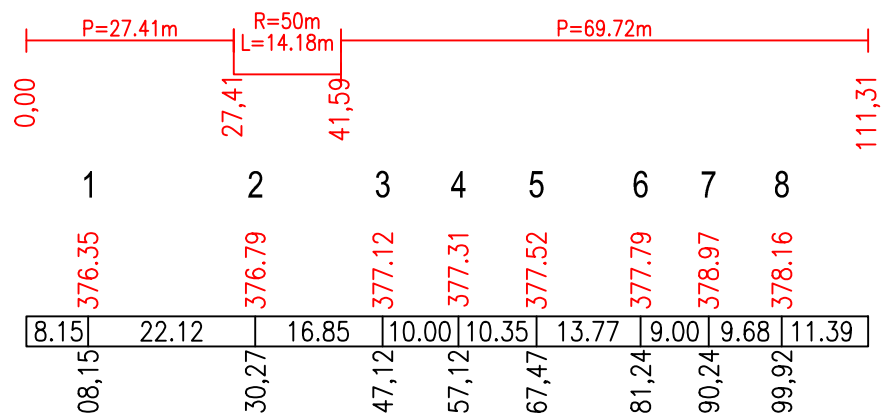


Rozsah: km 0,00000 - km 0,11131



SMĚROVÉ POMĚRY:




ČÍSLA PŘ.Ř.

KÓTY NIVELETY PŘ. ŘEZŮ:

VZDÁLENOST PŘ. ŘEZŮ:

STANIČENÍ PŘ. ŘEZŮ:

H I P	Ing. arch. Jiří Kňákal			
ZODP. PROJEKTANT	Ing. Jiří Hrabák			
VYPRACOVAL				
KRESLIL				
INVESTOR: Město Rumburk, tř. 9. Května, 1366/48, 408 01 Rumburk				
STAVBA: Parkoviště a komunikace Rumburk, ulice Na Valech OBJEKT: SOD 101 – Dopravní řešení, zpevněné a nezpevněné plochy			DATUM	12/2018
			STUPEŇ	DSP
			MĚŘITKO	1:1000/100
Podélný profil – trasa CH3			ARCH. Č. 0362–2018	Č. VÝKRESU C.1.2.2–Ch3